

## Διαδρομές

ΠΙΝΟΒΟ - Υψ. 2156 μ.

Νομός: Πέλλας


Αρχεία Σημείων Προορισμού του Βουνού (Waypoints)

Σύνολο Σημείων Waypoints: **55**

Αρχείο Σημείων Προορισμού GPS Exchange (GPX): [Pinovo.gpx](#) 




Αρχείο Σημείων Προορισμού OziExplorer (WPT): [Pinovo.wpt](#) 

Αρχείο Σημείων Προορισμού GoogleEarth (KML): [Pinovo.kml](#) 

Αρχείο Σημείων Προορισμού με όλες τις Διαδρομές: [Pinovo\\_total.kml](#) 



[Προβολή της λίστας των Σημείων Προορισμού \(Waypoints\)](#)

Διαδρομές στο βουνό: **3**

-  [Αετοχώρι - Πίνοβο \(2.154 μ.\)](#)
-  [Θηριόπετρα - καλύβια Λέφα - Πίνοβο - Μύτη](#)
-  [Διασταύρωση κλβ Λέφα - Μύτη - Πίνοβο](#)

[Προσθήκη Φωτογραφίας](#)

[Προβολή του Χάρτη σε Νέο Παράθυρο](#)

 <a href="#">Αετοχώρι - Πίνοβο (2.154 μ.)</a>			
Μήκος: 11867 μ. Υψ. Ανάβαση: 1723 μ. Υψ. Κατάβαση: 1589 μ. Μέγιστο Υψόμετρο: 2152 μ. Ελάχιστο Υψόμετρο: 677 μ. Trackpoints: 1139	<a href="#">Προβολή της διαδρομής στο Google Maps</a>  <a href="#">Παρουσίαση αναλυτικού προφίλ της διαδρομής</a>		<a href="#">Pinovo.Aetochori-Pinovo.gpx</a> <a href="#">Pinovo.Aetochori-Pinovo.plt</a> <a href="#">Pinovo.Aetochori-Pinovo.kml</a>

Το κλασικό μονοπάτι για την κορυφή του ξεκινάει από την πλατεία του χωριού «**Αετοχώρι**» όπου υπάρχει και **πινακίδα στον πλάτανο** που δείχνει την πορεία που πρέπει να ακολουθήσουμε. Μόλις βγούμε έξω απ το χωριό στην πρώτη δεξιά στροφή του δρόμου στρίβουμε **δεξιά σε εγκαταλελειμμένο χωματόδρομο** που μας ανεβάζει σε **παλιά μπάρα του στρατού**. Συνεχίζουμε στον χωματόδρομο και αφού περάσουμε **μικρό ρέμα** αφήνουμε τον δρόμο και ακολουθούμε το **μονοπάτι** στην πλαγιά με βόρεια κατεύθυνση ακολουθώντας την **πολύ καλή σηματοδότηση**. Απ εδώ και για δύο ώρες το μονοπάτι ελίσσεται σε **πυκνό δάσος** χωρίς ιδιαίτερα προβλήματα. Αφού προσπεράσει έναν ακόμα χωματόδρομο, και ανέβουμε μικρή απότομη **σάρα** το μονοπάτι μας οδηγεί έξω από το δάσος σε **ανοικτή πλαγιά** με πολλά μικρά ρέματα. Συνεχίζουμε προς τα πάνω, προσπερνάμε από αριστερά **μεγάλο τριγωνικό βράχο** και λίγο πριν το διάσελο ψηλά στην κορυφογραμμή δίπλα σε μεγάλη σάρα, το μονοπάτι κάνει μια **στροφή προς τα δυτικά** και τραβερσάρει πια την **απότομη πλαγιά** για αρκετή ώρα μέχρι που συναντά **πυραμίδα στην συνοριακή γραμμή**.

Από εδώ η **πορεία προς την κορυφή** είναι πολύ εύκολη αφού διακρίνετε στο βάθος σε απόσταση 2 χιλιομέτρων και απέχει μόλις μισή ώρα. Με **νοτιοδυτική κατεύθυνση** διασχίζουμε την πλατιά ράχη που βρίσκετε μπροστά μας και μας οδηγεί στην **βάση του κώνου**. Άλλα εκατό μέτρα υψομετρικής διαφοράς και βρισκόμαστε στην **κορυφή** του βουνού στα 2154 μέτρα.

**Καταγραφή διαδρομής:** **Δασκαλούδης Θανάσης**

**Προσθήκη**  
**Φωτογραφίας**

Θηριόπετρα - καλύβια Λέφα - Πίνοβο - Μύτη		
Μήκος: 14086 μ. Υψ. Ανάβαση: 2152 μ. Υψ. Κατάβαση: 561 μ. Μέγιστο Υψόμετρο: 2159 μ. Ελάχιστο Υψόμετρο: 460 μ. Trackpoints: 852	<a href="#">Προβολή της διαδρομής στο Google Maps</a>  <a href="#">Παρουσίαση αναλυτικού προφίλ της διαδρομής</a>	<a href="http://Pinovo.Thiriopetra-Lefa-Pinovo-Miti.gpx">Pinovo.Thiriopetra-Lefa-Pinovo-Miti.gpx</a> <a href="http://Pinovo.Thiriopetra-Lefa-Pinovo-Miti.plt">Pinovo.Thiriopetra-Lefa-Pinovo-Miti.plt</a> <a href="http://Pinovo.Thiriopetra-Lefa-Pinovo-Miti.kml">Pinovo.Thiriopetra-Lefa-Pinovo-Miti.kml</a>

Αφού φτάσουμε στο χωριό Θηριόπετρα στα ΒΔ βρίσκουμε μια πλατεία με στοά και τρεχούμενο νερό. Από εκεί φεύγει χωματόδρομος με Δ κατεύθυνση τον οποίον και ακολουθούμε. Παίρνουμε μια μεγάλη στροφή προς τα δεξιά και στην επόμενη μεγάλη αριστερή αφήνουμε το αυτοκίνητο στα 450μ. υψόμετρο. Από εκεί ξεκινάμε με τα πόδια μέσα σε μονοπάτι έχοντας ΒΑ κατεύθυνση αρχικά Δ-ΒΔ στη συνέχεια. Σύντομα διασταυρωνόμαστε με τον χωματόδρομο που είχαμε αφήσει, τον διασχίζουμε κάθετα, συνεχίζουμε το μονοπάτι και βγαίνουμε ξανά

στον δρόμο. Τώρα ακολουθούμε τον δρόμο προς τα αριστερά. Συναντάμε διασταύρωση χωματόδρομων και εμείς παίρνουμε τον αριστερό. Πολύ σύντομα στα αριστερά μας βρίσκουμε ποτίστρα με νερό. 100μ. πιο πέρα, αφήνουμε τον χωματόδρομο και μπαίνουμε δεξιά σε μονοπάτι το οποίο μας βγάζει μετά από λίγο πάλι στον δρόμο τον οποίο και ακολουθούμε προς τα δεξιά. Σύντομα περνάμε μια στάνη στα δεξιά μας και λίγο πιο πέρα μια διπλή ποτίστρα στα αριστερά μας. 10 λεπτά μετά την ποτίστρα αφήνουμε τον δρόμο και μπαίνουμε σε μονοπάτι. Ως εδώ έχουμε περπατήσει 1 ώρα γεμάτη.

Από εδώ αρχίζουν κόκκινα σημάδια τα οποία όμως χάνονται σύντομα μαζί με το μονοπάτι. Η πορεία μας ακολουθεί Δ-ΒΔ κατεύθυνση και με λίγη προσοχή ξαναβρίσκουμε μονοπάτι καθαρό το οποίο και ακολουθούμε. 45 λεπτά αργότερα συναντάμε διασταύρωση μονοπατιών. Αγνοούμε αυτό που φεύγει ευθεία και παίρνουμε αυτό που ανηφορίζει προς τα αριστερά και βγαίνουμε πάλι σε δασικό δρόμο τον οποίο και ακολουθούμε. Λίγο αργότερα εκεί που ο δρόμος στρίβει δεξιά, μπαίνουμε αριστερά κάτω σε μονοπάτι το οποίο μας βάζει σύντομα σε πυκνό δάσος. Ο δρόμος που αφήσαμε συνεχίζει για 10 λεπτά περίπου και μετά συναντά μονοπάτι με κόκκινα σημάδια που βγάζει στην κορυφή. Είμαστε σε υψόμετρο 1154μ. και έχουμε περπατήσει ένα δίωρο από το ξεκίνημα μας.

Το μονοπάτι είναι κατηφορικό και δασωμένο. Σε μισή ώρα περνάμε μικρό ρέμα και αρχίζουμε να ανηφορίζουμε αρχικά ομαλά και αφού περάσουμε ένα ξέφωτο πιο απότομα. Σύντομα βγαίνουμε από το δάσος και βαδίζουμε σε γυμνές παλλιές πάω από απόκρυμνα βράχια. Φθάνουμε σε κορυφή ράχης και αρχίζουμε να κατηφορίζουμε ελαφρά μέχρι να συναντήσουμε τρακτηρόδρομο και μια χαλασμένη ποτίστρα. Ακολουθούμε για 100μ. τον τρακτηρόδρομο και μπαίνουμε στα δεξιά σε μονοπάτι. Αγνοούμε ένα άλλο μονοπάτι που ανηφορίζει απότομα και συνεχίζουμε να ανεβαίνουμε ομαλά μέχρι να βγούμε σε πανόραμα με θέα τον κάμπο της Αριδαίας. Ως εδώ έχουμε κάνει 3 ώρες και 45 λεπτά από το ξεκίνημα μας.

Το μονοπάτι κατηφορίζει και πάλι και αφού κατέβουμε 100μ. περνάμε μια πηγή και στη συνέχεια έναν καταρράκτη. Από εδώ και πέρα αρχίζει πάλι ανάβαση. Σύντομα το μονοπάτι χάνεται, κατευθυνόμαστε ΒΑ για λίγο και εν συνεχεία ΝΔ, βγαίνουμε σε απέναντι ράχη και περνάμε από αυχένα. Αφού περάσουμε λίγες σάρες φτάνουμε σε πλατώ όπου υπάρχουν ερείπια από παλιές στάνες. Εδώ είναι η τοποθεσία "καλύβια Λέφα" σε υψόμετρο 1580μ. και κάναμε 5 ώρες και 50 λεπτά από την αρχή της πορείας μας.

Η κορυφή φαίνεται στα Α και την προσεγγίζουμε σε δυό ώρες με απευθείας ανάβαση στην πλαγιά με κατεύθυνση σταθερά Α και χωρίς μονοπάτι. Νότια της κύριας κορυφής του Πινόβου βρίσκεται η κορυφή Μύτη 2066μ. στην οποία υπάρχει γκρεμισμένο καταφύγιο και είναι περιτριγυρισμένη με χαρακώματα.

**Καταγραφή διαδρομής: Κάρτα Νίκη**

**[Προσθήκη](#)**  
**[Φωτογραφίας](#)**

## Διασταύρωση κλβ Λέφα - Μύτη - Πίνοβο

Μήκος: 8686 μ.

Υψ. Ανάβαση: 1186 μ.

Υψ. Κατάβαση: 702 μ.

Μέγιστο Υψόμετρο:  
2146 μ.

Ελάχιστο Υψόμετρο:  
1151 μ.

Trackpoints: 935

[Προβολή  
της  
διαδρομής  
στο Google  
Maps](#)



[Παρουσίαση  
αναλυτικού  
προφίλ της  
διαδρομής](#)

[Pinovo.Lefa-Miti-Pinovo.gpx](#)

[Pinovo.Lefa-Miti-Pinovo.plt](#)

[Pinovo.Lefa-Miti-Pinovo.kml](#)

Αρχικά ακολουθούμε το μονοπάτι από Θηριόπετρα μέχρι τη διασταύρωση του δρόμου με το μονοπάτι που φεύγει αριστερά και κατηφορικά από το δρόμο στα 1154μ. Δεν μπαίνουμε στο μονοπάτι αλλά συνεχίζουμε πάνω στον δρόμο και σε 10 λεπτά πιο πάνω θα μπούμε στο μονοπάτι, όπου η σήμανση είναι πια πολύ πυκνή. Θα ξανακόψουμε το δρόμο και θα κατεβούμε σε ρέμα. Θα το διασχίσουμε και θα πάρουμε το μονοπάτι απέναντι που ανηφορίζει πολύ απότομα, μέχρι έναν ώμο με πολύ καλή θέα. Η καλή σήμανση σταματά εδώ. Συνεχίζουμε στα ξέφωτα μέχρι βράχινο μπαλκόνι κι εκεί στο φρύδι των βράχων βρίσκουμε πάλι το μονοπάτι χαμένο μέσα στα χαμόκεδρα. Αφού ξαναβρούμε σε ωραίο μπαλκόνι το μονοπάτι γίνεται πάλι καθαρό και κατεβαίνει σε ξερή ρεματιά. Τη διασχίζουμε και φροντίζουμε να ακολουθούμε κάποιες μπλε κορδέλες στα δέντρα, που σύντομα θα σταματήσουν. Βγαίνουμε πια από το δάσος κι ανεβαίνουμε σε υποτυπώδες μονοπάτι πάνω στη ράχη. Σε κάποιο σημείο μπορούμε να αφήσουμε το μονοπάτι κι ελευθερά από τη ράχη να ανηφορίσουμε μέχρι το κολωνάκι της 2066 με τα ερείπια των οχυρώσεων του πολέμου. Ακολουθώντας το πολύ καλό στρατιωτικό μονοπάτι θα κατεβούμε στη ρεματιά, κάτω ακριβώς από τη ψηλότερη κορυφή κι από εκεί πάλι ελεύθερα θα ανηφορίσουμε μέχρι τη κορυφή του Πίνοβου. Στην επιστροφή μπορούμε να ακολουθήσουμε μια άλλη διαδρομή που θα μας βγάλει πάλι, εκεί που αφήσαμε το μονοπάτι κι ανηφορίσαμε στη ράχη για την 2066. Επιστρέφουμε λοιπόν στη ρεματιά κι ακολουθούμε πολύ καλό μονοπάτι στην αριστερή της πλευρά. Αγνωστούμε δυο διασταυρώσεις, πρώτα στα αριστερά και μετά στα δεξιά και συνεχίζουμε να τραβερσάρουμε σε πολύ καλό μονοπάτι, που έχει καλυφθεί από χαμόκεδρα. Σύντομα βγαίνουμε σε ράχη με μεγάλα ξέφωτα χαμηλότερα κι εδώ το καλό μονοπάτι χάνεται. Πρέπει να προσέξουμε και να φύγουμε αριστερά επάνω χωρίς εμφανές στην αρχή μονοπάτι. Περνάμε τη μικρή ρεματιά κι αρχίζουμε να ανηφορίζουμε σε ξεκάθαρο πια μονοπάτι, μέχρι να βγούμε στη ράχη ψηλότερα και να αρχίσουμε να κατεβαίνουμε πια μέχρι σύντομα να ξαναβρούμε το σημείο που ανηφορίσαμε για την 2066 κατά την ανάβασή μας.

Μια πραγματικά πανέμορφη και διαφορετική ανάβαση από τη κλασσική.

**Καταγραφή διαδρομής: Δημητράκης Γιάννης**